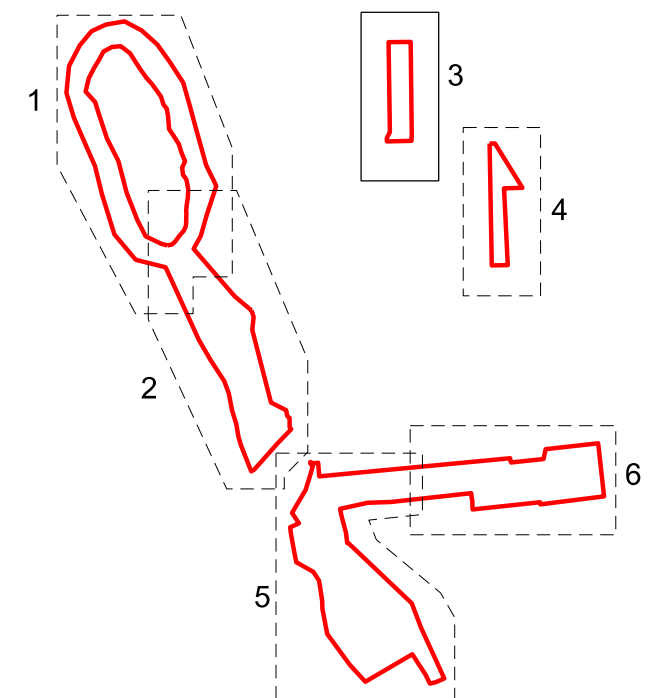












Kaardileht nr 533 Pärnu



- | | |
|---|--|
|  | Taastamisala piir |
|  | Katastriüksuse nimi, piir ja tunnus |
|  | Amortiseerunud kuivenduskraav nime ja voolusuunaga |
|  | Väljaspool taastamisala asuv kuivenduskraav |
|  | Trassiraie |
|  | Pais tüüp 2 ja selle tähis |
|  | Maapinna samakõrgusjoon, m |

1. Koordinaadid L-Est 97 süsteemis, kõrgused EH2000 süsteemis.
2. Lähtekoordinaadid ja kõrgus: Trimble VRS Now baasjaamade võrk.
3. Mõõdistas OÜ Inseneribüroo STEIGER apr.2024.
4. Asendiplaan: Maa-ameti X-GIS kaardirakendus.
5. Plaani koostamisel on kasutatud:
 - Maa-ameti väljastatud katastriüksuste piirandmeid (seisuga apr.2024);
 - Maa-ameti väljastatud kitsenduste andmeid (seisuga apr.2024);
 - Maa-ameti aluskaartide avalikku WMS-teenust (must-valge põhikaart).
6. Kasutatud tarkvara: Bentley PowerCivil for Baltics V8i (litsents: 70000661800020).

Objekti nimetus ja aadress Lavassaare taastamisala Pärnu linn, Põhja-Pärnumaa ja Lääneranna vald, Pärnu maakond	Joonise sisu Lavassaare taastamisala 2b kavandatatute tegevuste plaan	Graafileine lisa 16/44 Mõõtkava 1 : 5000
 OÜ Inseneribüroo STEIGER Männiku tee 104, 11216 Tallinn +372 668 1011, info@steiger.ee	Koostas Kristel Veersalu <i>/Allkirjastatud digitaalselt/</i>	Kuupäev 11.09.2024
	Kinnitas Erki Vaguri <i>/Allkirjastatud digitaalselt/</i>	Töö nr 24/4855